

**UCHWAŁA NR XVI/88/2012
RADY GMINY KIELCZYGLÓW**

z dnia 30 kwietnia 2012 r.

w sprawie Studium uwarunkowań i kierunków zagospodarowania przestrzennego Gminy Kielczyglów

Na podstawie art. 18 ust. 2 pkt 5 ustawy z dnia 8 marca 1990 roku o samorządzie gminnym (t.j. Dz. U. z 2001 r. Nr 142, poz. 159, z 2002 r. Nr 23, poz. 220, Nr 62, poz. 558, Nr 113, poz. 984, Nr 153, poz. 1271 i Nr 214, poz. 1806, z 2003 r. Nr 80, poz. 717 i Nr 162, poz. 1568, z 2004 r. Nr 102, poz. 1055, Nr 116, poz. 1203 i Nr 167, poz. 1759, z 2005 r. Nr 172, poz. 1441 i Nr 175, poz. 1457, z 2006 r., Nr 17, poz. 128 i Nr 181, poz. 1337, z 2007 r. Nr 48, poz. 327, Nr 138, poz. 974 i Nr 173, poz. 1218, z 2008 r. Nr 180, poz. 1111 i Nr 223, poz. 1458, z 2009 r. Nr 52, poz. 420 i Nr 157, poz. 1241, z 2010 Nr 28, poz. 142 i 146, Nr 40, poz. 230 i Nr 106, poz. 675, z 2011 r. Nr 21, poz. 113, Nr 117, poz. 679, Nr 134, poz. 777, Nr 149, poz. 887 i Nr 217, poz. 1281) oraz art. 12 ust. 1 ustawy z dnia 27 marca 2003 r. o planowaniu i zagospodarowaniu przestrzennym (Dz. U. Nr 80, poz. 717, z 2004 r. Nr 6, poz. 41 i Nr 141 poz. 1492, z 2005 r. Nr 113, poz. 954 i Nr 130, poz. 1087, z 2006 r. Nr 45, poz. 319 i Nr 225, poz. 1635, z 2008 r. Nr 123, poz. 803, Nr 199, poz. 1227, Nr 201, poz. 1237 i Nr 220, poz. 1413, z 2010 r. Nr 24, poz. 124, Nr 75, poz. 474, Nr 106, poz. 675, Nr 119, poz. 804, Nr 130, poz. 871, Nr 149, poz. 996, Nr 155, poz. 1043, z 2011 r. Nr 32, poz. 159 i Nr 153, poz. 901)

Rada Gminy Kielczyglów uchwala, co następuje:

§ 1.1. Uchwala się Studium uwarunkowań i kierunków zagospodarowania przestrzennego Gminy Kielczyglów.

2. Integralną częścią niniejszej uchwały są załączniki:

- 1) część tekstowa Studium uwarunkowań i kierunków zagospodarowania przestrzennego Gminy Kielczyglów jako załącznik nr 1;
- 2) część graficzna Studium uwarunkowań i kierunków zagospodarowania przestrzennego Gminy Kielczyglów składająca się z dwóch rysunków na mapach w skali 1:10 000 ;
 - a) Uwarunkowania, jako załącznik nr 2;
 - b) Kierunki zagospodarowania, polityka funkcjonalno-przestrzenna, jako załącznik nr 3;
- 3) rozstrzygnięcie o sposobie rozpatrzenia uwag, jako załącznik nr 4.

§ 2. Wykonanie uchwały powierza się Wójtowi Gminy Kielczyglów.

§ 3. Uchwała wchodzi w życie z dniem podjęcia i podlega ogłoszeniu na tablicy ogłoszeń Urzędu Gminy w Kielczyglowie oraz zamieszczeniu na stronach internetowych Gminy Kielczyglów.

Przewodniczący Rady Gminy


Danuta Nowak

**UCHWAŁA NR XVI/89/2012
RADY GMINY KIELCZYGLÓW**

z dnia 30 kwietnia 2012 r.

w sprawie przystąpienia do sporządzenia miejscowego planu zagospodarowania przestrzennego dla działek nr ewid. 632, 633 i 634 położonych w obrębie geodezyjnym Kielczyglów Okupniki w gminie Kielczyglów

Na podstawie art. 18 ust. 2 pkt 5 ustawy z dnia 8 marca 1990 r. o samorządzie gminnym (t.j. Dz. U. z 2001 r. Nr 142, poz. 159, z 2002 r. Nr 23, poz. 220, Nr 62, poz. 558, Nr 113, poz. 984, Nr 153, poz. 1271 i Nr 214, poz. 1806, z 2003 r. Nr 80, poz. 717 i Nr 162, poz. 1568, z 2004 r. Nr 102, poz. 1055, Nr 116, poz. 1203 i Nr 167, poz. 1759, z 2005 r. Nr 172, poz. 1441 i Nr 175, poz. 1457, z 2006 r., Nr 17, poz. 128 i Nr 181, poz. 1337, z 2007 r. Nr 48, poz. 327, Nr 138, poz. 974 i Nr 173, poz. 1218, z 2008 r. Nr 180, poz. 1111 i Nr 223, poz. 1458, z 2009 r. Nr 52, poz. 420 i Nr 157, poz. 1241, z 2010 r. Nr 28, poz. 142 i 146, Nr 40, poz. 230 i Nr 106, poz. 675, z 2011 r. Nr 21, poz. 113, Nr 117, poz. 679, Nr 134, poz. 777, Nr 149, poz. 887 i Nr 217, poz. 1281) oraz art. 14 ust. 1, ust. 2 i ust. 4 ustawy z dnia 27 marca 2003 r. o planowaniu i zagospodarowaniu przestrzennym (Dz. U. Nr 80, poz. 717, z 2004 r. Nr 6, poz. 41 i Nr 141, poz. 1492, z 2005 r. Nr 113, poz. 954 i Nr 130, poz. 1087, z 2006 r. Nr 45, poz. 319 i Nr 225, poz. 1635, z 2008 r. Nr 123, poz. 803, Nr 199, poz. 1227, Nr 201, poz. 1237 i Nr 220, poz. 1413, z 2010 r. Nr 24, poz. 124, Nr 75, poz. 474, Nr 106, poz. 675, Nr 119, poz. 804, Nr 130, poz. 871, Nr 149, poz. 996, Nr 155, poz. 1043, z 2011 r. Nr 32, poz. 159 i Nr 153, poz. 901) Rada Gminy Kielczyglów uchwala, co następuje:

§ 1. Przystępuje się do sporządzenia miejscowego planu zagospodarowania przestrzennego dla działek o nr ewid. 632, 633 i 634 położonych w obrębie geodezyjnym Kielczyglów Okupniki w gminie Kielczyglów.

§ 2. Integralną częścią uchwały jest załącznik graficzny przedstawiający granice obszaru objętego projektem planu.

§ 3. Wykonanie uchwały powierza się Wójtowi Gminy Kielczyglów.

§ 4. Uchwała podlega ogłoszeniu na tablicy ogłoszeń w Urzędzie Gminy w Kielczyglowie.

§ 5. Uchwała wchodzi w życie z dniem podjęcia.

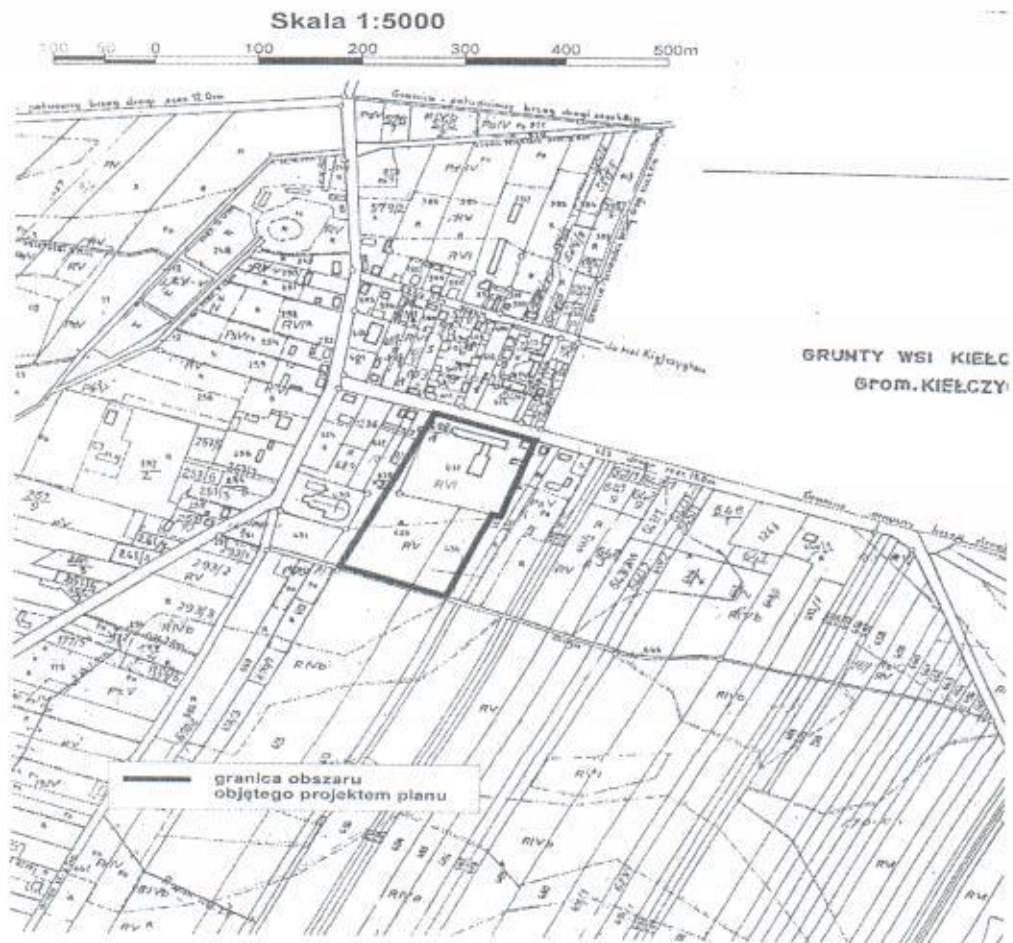
Przewodniczącą Rady Gminy



Danuta Nowak

Załącznik Nr 1 do Uchwały Nr XVI/89/2012
Rady Gminy Kielczygłów
z dnia 30 kwietnia 2012 r.

Załącznik
do Uchwały Nr XVI/89/2012
Rady Gminy Kielczygłów
z dnia 30 kwietnia 2012 r.



Przewodniczący Rady Gminy

Danuta Nowak

**UCHWAŁA NR XVI/90/2012
RADY GMINY KIELCZYGLÓW**

z dnia 30 kwietnia 2012 r.

**w sprawie przystąpienia do wprowadzenia zmian w tekście miejscowego planu zagospodarowania
przestrzennego Gminy Kielczyglów**

Na podstawie art. 18 ust. 2 pkt 5 ustawy z dnia 8 marca 1990 r. o samorządzie gminnym (t.j. Dz. U. z 2001 r. Nr 142, poz. 159, z 2002 r. Nr 23, poz. 220, Nr 62, poz. 558, Nr 113, poz. 984, Nr 153, poz. 1271 i Nr 214, poz. 1806, z 2003 r. Nr 80, poz. 717 i Nr 162, poz. 1568, z 2004 r. Nr 102, poz. 1055, Nr 116, poz. 1203 i Nr 167, poz. 1759, z 2005 r. Nr 172, poz. 1441 i Nr 175, poz. 1457, z 2006 r., Nr 17, poz. 128 i Nr 181, poz. 1337, z 2007 r. Nr 48, poz. 327, Nr 138, poz. 974 i Nr 173, poz. 1218, z 2008 r. Nr 180, poz. 1111 i Nr 223, poz. 1458, z 2009 r. Nr 52, poz. 420 i Nr 157, poz. 1241, z 2010 r. Nr 28, poz. 142 i 146, Nr 40, poz. 230 i Nr 106, poz. 675, z 2011 r. Nr 21, poz. 113, Nr 117, poz. 679, Nr 134, poz. 777, Nr 149, poz. 887 i Nr 217, poz. 1281) oraz art. 14 ust. 1 i art. 27 ustawy z dnia 27 marca 2003 r. o planowaniu i zagospodarowaniu przestrzennym (Dz. U. Nr 80, poz. 717, z 2004 r. Nr 6, poz. 41 i Nr 141, poz. 1492, z 2005 r. Nr 113, poz. 954 i Nr 130, poz. 1087, z 2006 r. Nr 45, poz. 319 i Nr 225, poz. 1635, z 2008 r. Nr 123, poz. 803, Nr 199, poz. 1227, Nr 201, poz. 1237 i Nr 220, poz. 1413, z 2010 r. Nr 24, poz. 124, Nr 75, poz. 474, Nr 106, poz. 675, Nr 119, poz. 804, Nr 130, poz. 871, Nr 149, poz. 996, Nr 155, poz. 1043, z 2011 r. Nr 32, poz. 159 i Nr 153, poz. 901) Rada Gminy Kielczyglów uchwala, co następuje:

§ 1. Przystępuje się do wprowadzenia zmiany w Uchwale Nr V/25/2007 Rady Gminy w Kielczyglowie z dnia 23 marca 2007 r. (Dziennik Urzędowy Województwa Łódzkiego Nr 134, poz. 1231) w sprawie uchwalenia miejscowego planu zagospodarowania przestrzennego Gminy Kielczyglów.

§ 2. 1. Przedmiotem zmiany planu będzie wprowadzenie do tekstu planu zmiany zapisów dotyczących infrastruktury drogowej i technicznej oraz zagospodarowania poszczególnych terenów.

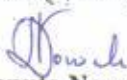
2. Granice terenu objętego zmianą miejscowego planu zagospodarowania przestrzennego wymienioną w § 2 ust. 1 określa załącznik nr 1 do uchwały. Zmianie nie ulegnie załącznik graficzny - załącznik Nr 1 do Uchwały Nr V/25/2007 Rady Gminy w Kielczyglowie z dnia 23 marca 2007 r.

§ 3. Wykonanie uchwały powierza się Wójtowi Gminy Kielczyglów.

§ 4. Uchwała podlega ogłoszeniu na tablicy ogłoszeń w Urzędzie Gminy w Kielczyglowie.

§ 5. Uchwała wchodzi w życie z dniem podjęcia.

Przewodniczący Rady Gminy


Danuta Nowak

Załącznik Nr 1 do Uchwały Nr XVI/90/2012
Rady Gminy Kielczygłów
z dnia 30 kwietnia 2012 r.

Granice terenu objętego zmianą miejscowego planu zagospodarowania przestrzennego

Załącznik
do Uchwały Nr XVI/90/2012
Rady Gminy Kielczygłów
z dnia 30 kwietnia 2012 r.

SKALA 1: 25 000
1 cm = 250 m



— granica obszaru
objętego projektem planu;
— obszar objęty projektem planu
--- granica gminy

PRZEWODNICZĄCY
Rady Gminy
Dariusz Nowak
Dariusz Nowak

**UCHWAŁA NR XVI/91/2012
RADY GMINY KIELCZYGLÓW**

z dnia 30 kwietnia 2012 r.

w sprawie przystąpienia do sporządzenia miejscowego planu zagospodarowania przestrzennego dla obszarów położonych w obrębach geodezyjnych: Beresie Duże, Brutus, Chorzew, Dąbrowa, Dryganek, Głina Duża, Głina Mała, Gumnisko, Huta, Kielczyglów, Kielczyglów Okupniki, Kielczyglów Kolonia, Kielczyglówek, Kule, Kuszyna, Ławiana, Obrów, Osina Mała i Duża, Otok, Pierzyny Duże i Małe, Podrwinów, Skoczylasy, Studzienica, Tuchań w gminie Kielczyglów

Na podstawie art. 18 ust. 2 pkt 5 ustawy z dnia 8 marca 1990 r. o samorządzie gminnym (t.j. Dz. U. z 2001 r. Nr 142, poz. 159, z 2002 r. Nr 23, poz. 220, Nr 62, poz. 558, Nr 113, poz. 984, Nr 153, poz. 1271 i Nr 214, poz. 1806, z 2003 r. Nr 80, poz. 717 i Nr 162, poz. 1568, z 2004 r. Nr 102, poz. 1055, Nr 116, poz. 1203 i Nr 167, poz. 1759, z 2005 r. Nr 172, poz. 1441 i Nr 175, poz. 1457, z 2006 r., Nr 17, poz. 128 i Nr 181, poz. 1337, z 2007 r. Nr 48, poz. 327, Nr 138, poz. 974 i Nr 173, poz. 1218, z 2008 r. Nr 180, poz. 1111 i Nr 223, poz. 1458, z 2009 r. Nr 52, poz. 420 i Nr 157, poz. 1241, z 2010 r. Nr 28, poz. 142 i 146, Nr 40, poz. 230 i Nr 106, poz. 675, z 2011 r. Nr 21, poz. 113, Nr 117, poz. 679, Nr 134, poz. 777, Nr 149, poz. 887 i Nr 217, poz. 1281) oraz art. 14 ust. 1, ust. 2 i ust. 4 ustawy z dnia 27 marca 2003 r. o planowaniu i zagospodarowaniu przestrzennym (Dz. U. Nr 80, poz. 717, z 2004 r. Nr 6, poz. 41 i Nr 141 poz. 1492, z 2005 r. Nr 113, poz. 954 i Nr 130, poz. 1087, z 2006 r. Nr 45, poz. 319 i Nr 225, poz. 1635, z 2008 r. Nr 123, poz. 803, Nr 199, poz. 1227, Nr 201, poz. 1237 i Nr 220, poz. 1413, z 2010 r. Nr 24, poz. 124, Nr 75, poz. 474, Nr 106, poz. 675, Nr 119, poz. 804, Nr 130, poz. 871, Nr 149, poz. 996, Nr 155, poz. 1043, z 2011 r. Nr 32, poz. 159 i Nr 153, poz. 901) Rada Gminy Kielczyglów uchwala, co następuje:

§ 1. Przystępuje się do sporządzenia miejscowego planu zagospodarowania przestrzennego dla obszarów położonych w obrębach geodezyjnych Beresie Duże, Brutus, Chorzew, Dąbrowa, Dryganek, Głina Duża, Głina Mała, Gumnisko, Huta, Kielczyglów, Kielczyglów Okupniki, Kielczyglów Kolonia, Kielczyglówek, Kule, Kuszyna, Ławiana, Obrów, Osina Mała i Duża, Otok, Pierzyny Duże i Małe, Podrwinów, Skoczylasy, Studzienica, Tuchań w gminie Kielczyglów.

§ 2. Integralną częścią uchwały jest załącznik graficzny przedstawiający granice obszaru objętego projektem planu.

§ 3. Wykonanie uchwały powierza się Wójtowi Gminy Kielczyglów.

§ 4. Uchwała podlega ogłoszeniu na tablicy ogłoszeń w Urzędzie Gminy w Kielczyglowie.

§ 5. Uchwała wchodzi w życie z dniem podjęcia.

Przewodniczący Rady Gminy


Danuta Nowak

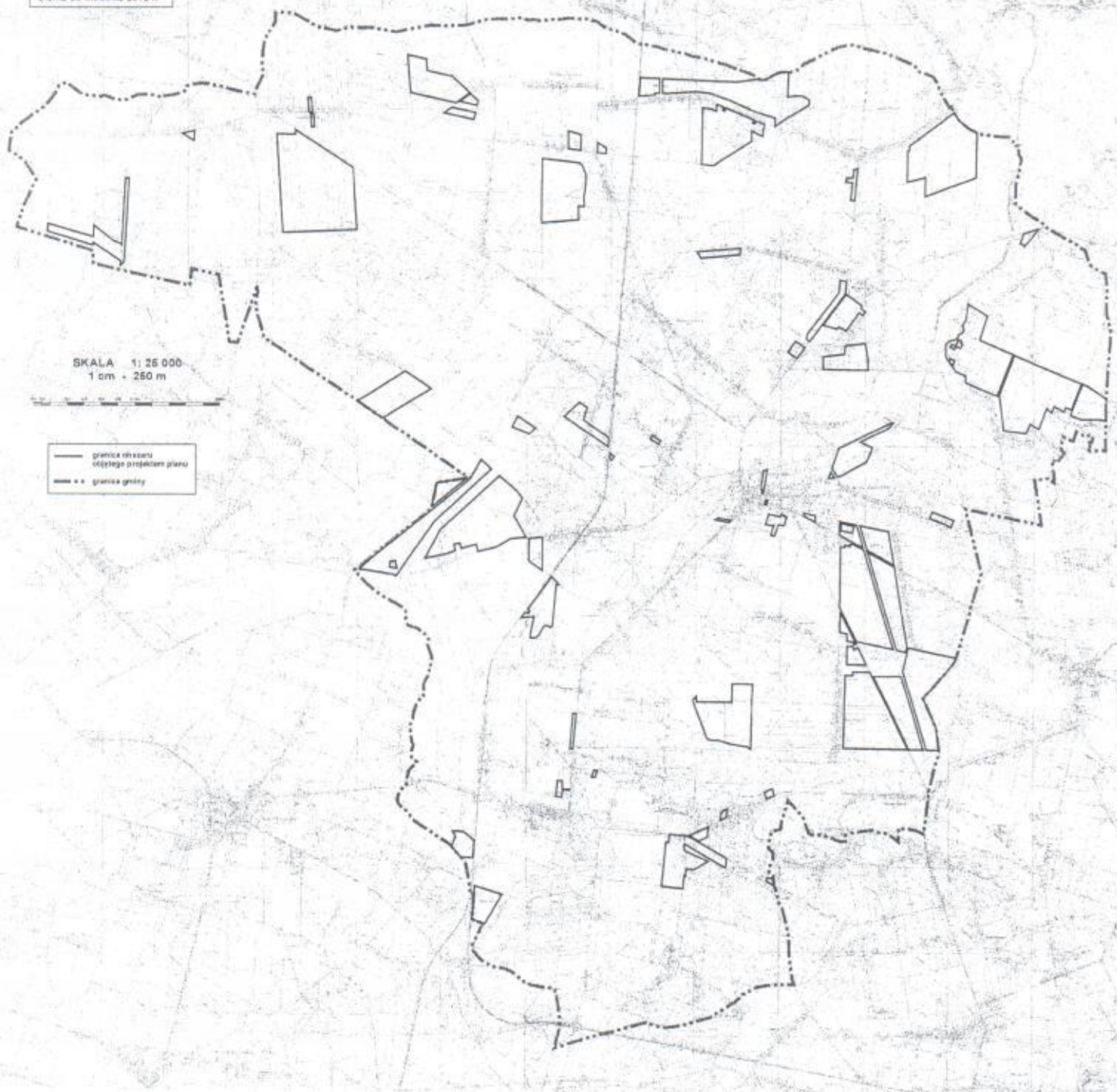
Załącznik Nr 1 do Uchwały Nr XVI/91/2012
Rady Gminy Kiełczygłów
z dnia 30 kwietnia 2012 r.

Granice obszaru objętego projektem planu

Załącznik
do Uchwały Nr XVI/91/2012
Rady Gminy Kielczygłów
z dnia 30 kwietnia 2012 r.

SKALA 1: 25 000
1 cm = 250 m

— granice obszaru
objętego projektem planu
- - - granice gminy



PRZEWODNICZĄCY
Rady Gminy
Danuta Nowak
Danuta Nowak